MAPA DO CELÓW PROJEKTOWYCH

skala 1 : 500

arkusz 1

WOJEWÓDZTWO:	ma?opolskie
POWIAT:	limanowski
J. EWID.:	Dobra [120703_2]
OBR?B:	Dobra [0002], Jurków [0004]
SEKCJA:	7.117.14.02.3.2, 7,117,14,02,3,3, 7.117.14.02.3.4, 7.117.14.06.2.2, 7.117.14.06.2.3, 7.117.14.06.2.4, 7.117.14.06.4.1, 7.117.14.06.4.2, 7.117.14.06.4.3, 7.117.14.07.1.1, 7.117.14.11.2.1, 7.117.14.11.2.3, 7.117.14.11.3.2, 7.117.14.11.3.4, 7.117.14.11.4.1, 7.117.14.16.1.2, 7.117.14.16.1.4, 7.117.14.16.2.3, 7.117.14.16.3.2, 7.117.14.16.4.1,7.117.14.16.4.3, 7.117.14.21.1.4, 7.117.14.21.2.1, 7.117.14.21.2.3, 7.117.14.21.3.2, 7.117.14.21.4.1
ID. pracy	6640.5047.2021
zakres opracowania	— —
linie z mpzp	— — — —

uk?ad wspó?rz?dnych: 2000 strefa 7
poziom odniesienia: Amsterdam

Niniejsz? map? sporz?dzono na podstawie mapy zasadniczej wektorowej oraz pomiaru terenowego.

Nie wyklucza si? istnienia w terenie elementów uzbrojenia podziemnego nie zg?oszonych do inwentaryzacji i nie wykazanych na mapach zasadniczych w ODGIK w Limanowej oraz na niniejszej mapie do celów projektowych.

Niniejsz? map? sporz?dzono bez ustalania s?u?ebno?ci gruntowych.

Tre?? mapy zgodna z terenem w zakresie aktualizacji na 11. 2021r.

sporz?dzi?:

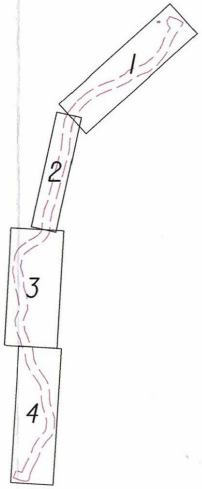

Oświadczam, że niniejszy dokument został opracowany w wyniku prac geodezyjnych i kartograficznych zgłoszonych pod numerem 6640 .5047.2021 których rezultaty zawiera operat techniczny pozytywnie zweryfikowany.

Starosta Limanowski

Organ Służby Geodezyjnej i Kartograficznej - który otrzymał zgłoszenie

P.1207.2022.649

Identyfikator ewidencyjny materiału zasobu - operatu technicznego

6640.5047.2021_37674 z dnia: 07.02.2022 r

numer oraz data sporządzenia protokołu zawierającego wynik pozytywnej weryfikacji

Pracownia Geodezyjna mgr inż. Ryszard Biedroń, ul. Polna 19 34-600 Limanowa

wykonawca prac geodezyjnych

mgr inż. Ryszard Biedroń, upr. nr 19449

imię, nazwisko, nr uprawnień zawodowych kierownika prac geodezyjnych

Jestem świadomy odpowiedzialności karnej za złożenie fałszywego oświadczenia.

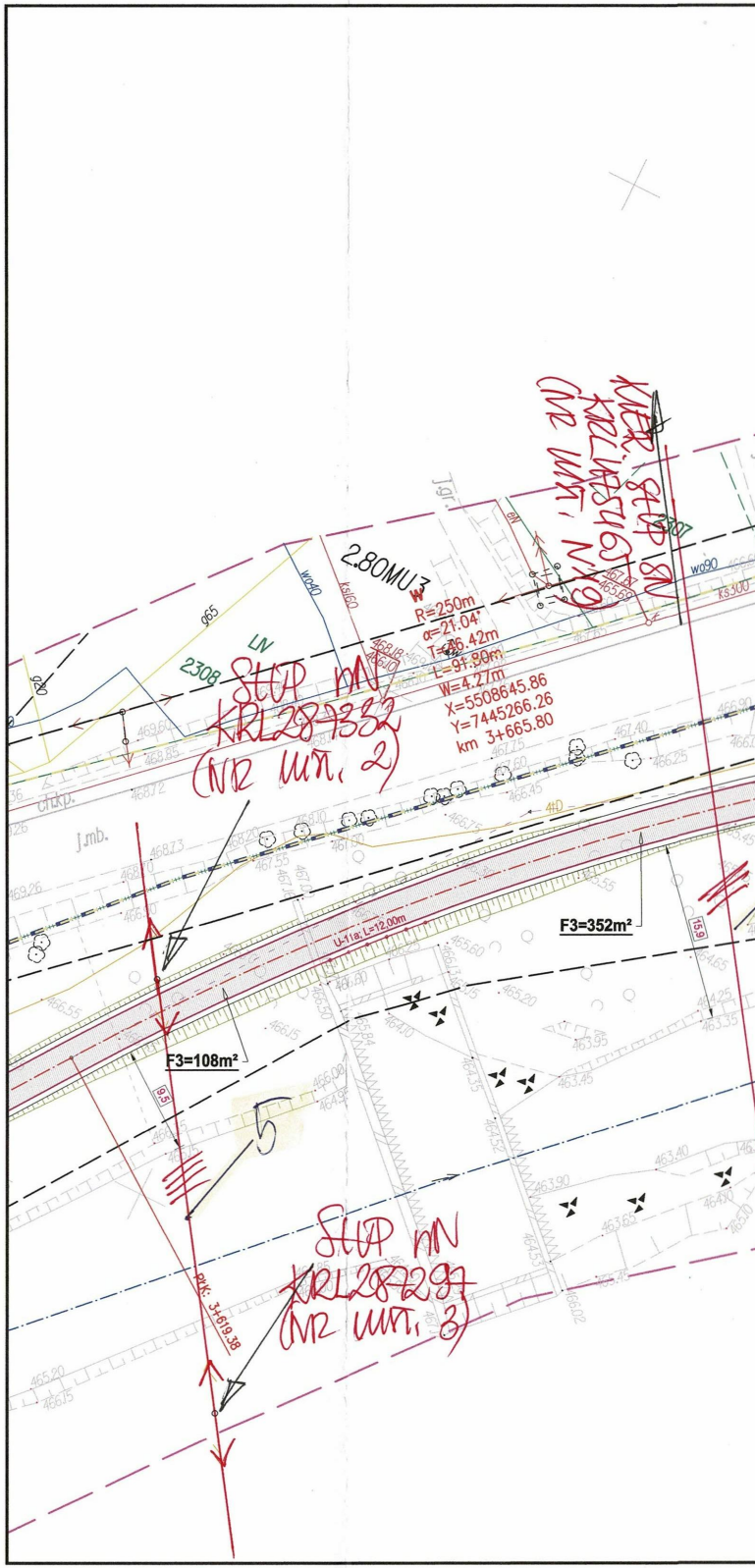
KIER. SŁUP SN KRL145465 (NR UM. 19)
2.80MU3
W
R=250m
α=21.04°
T=46.42m
L=91.80m
W=4.27m
X=5508645.86
Y=7445266.26
km 3+665.80
SŁUP nN KRL287332 (NR UM. 2)
2308
2307
LN
g65
g20
wo40
ks160
wo90
ks300
j.gr.
ch.kp.
j.mb.
4D
U-11a; L=12,00m
F3=108m²
F3=352m²
9.5
15.9
5
SŁUP nN KRL287297 (NR UM. 3)
PPK: 3+619.38

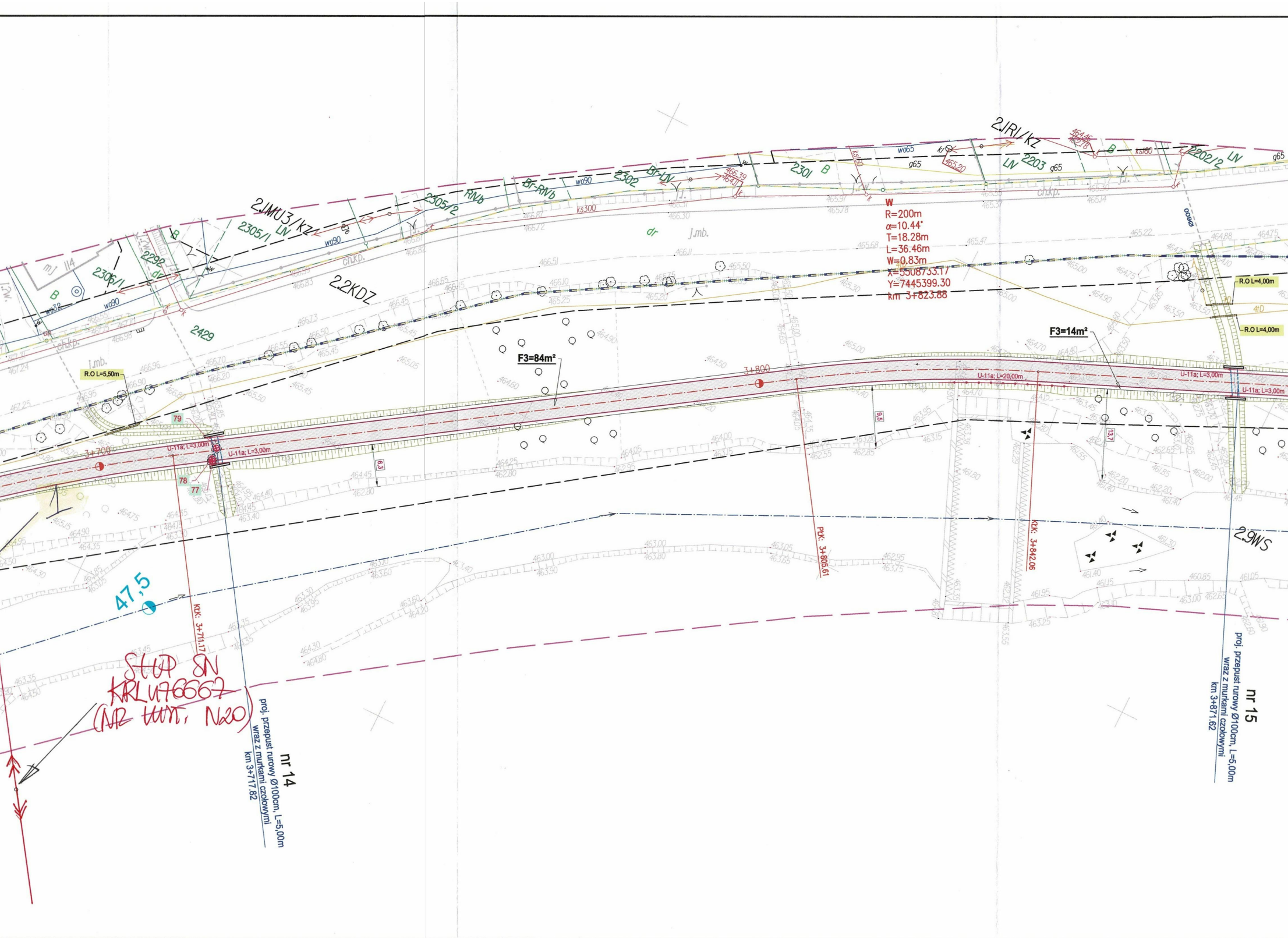
2JMU3/kz
2305/1
LN
2305/2
RNb
Br-RNb
2302
Br-LN
2301
B
2JRI/kz
LN
2203
2202/2
LN
2306/1
2292
dr
B
mJ II4
wo90
wo65
g65
ks300
ks160
ch.kp.
2.2KDZ
2429
dr
J.mb.
W
R=200m
α=10.44°
T=18.28m
L=36.46m
W=0.83m
X=5508733.17
Y=7445399.30
km 3+823.88
R.O L=5,50m
R.O L=4,00m
R.O L=4,00m
F3=84m²
F3=14m²
3+700
3+800
U-11a; L=3,00m
U-11a; L=3,00m
U-11a; L=20,00m
U-11a; L=3,00m
U-11a; L=3,00m
79
78
77
6,3
9,5
13,7
KtK: 3+711.17
PtK: 3+805.61
KtK: 3+842.06
47,5
2.9WS
nr 14
proj. przepust rurowy Ø100cm, L=5,00m
wraz z murkami czołowymi
km 3+717.82
nr 15
proj. przepust rurowy Ø100cm, L=5,00m
wraz z murkami czołowymi
km 3+871.62
SŁUP SN
KRLU76667
(NR TYMCZ. N20)

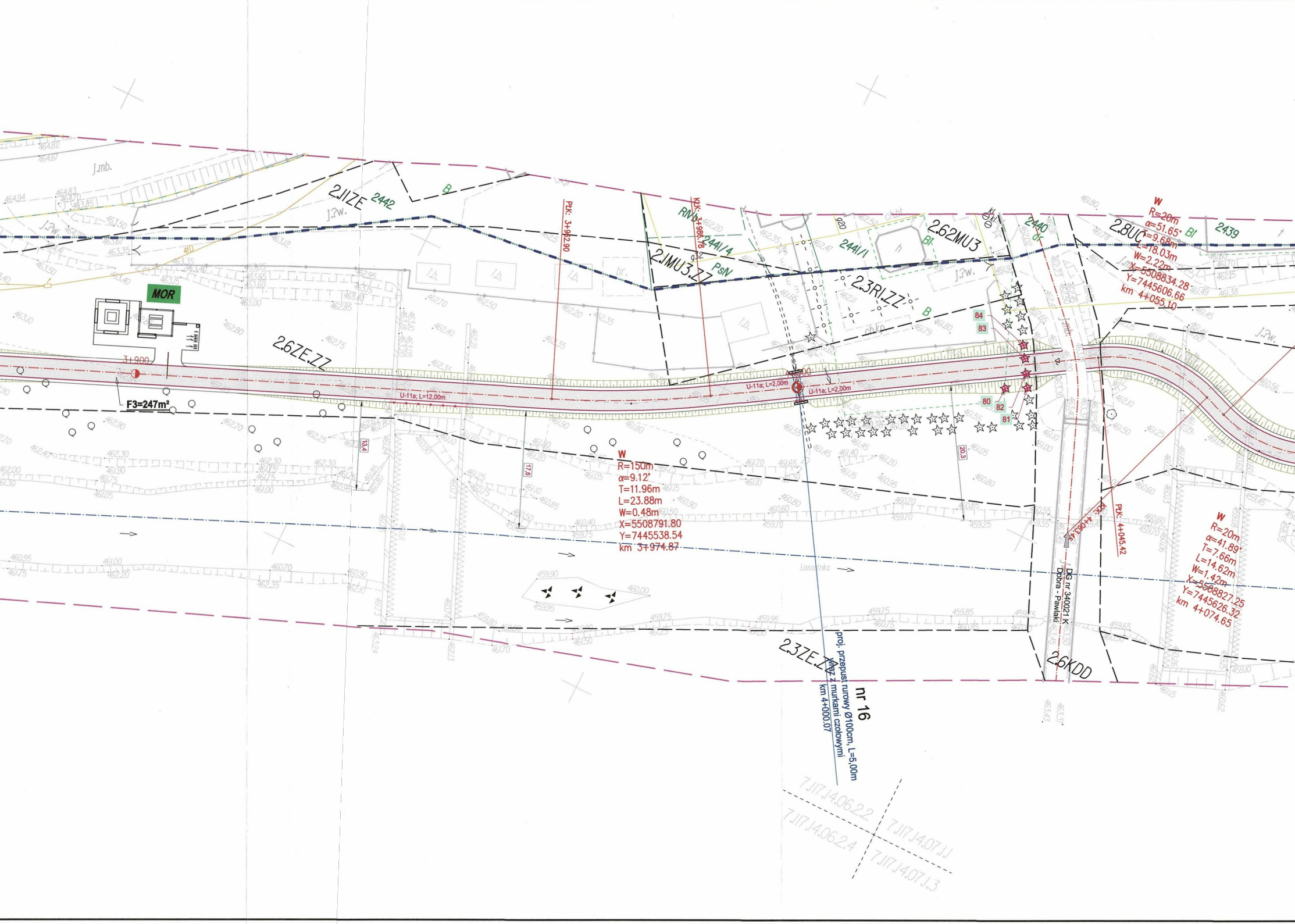

2.1IZE
2442
B
J.?w.
j.mb.
MOR
F3=247m²
3+900
2.6ZE.ZZ
U-11a; L=12,00m
U-11a; L=2,00m
U-11a; L=2,00m
PłK: 3+962.90
KłK: 3+986.78
RNb
2441/4
PsN
2.1MU3.ZZ
2441/1
2.62MU3
2.3RI.ZZ
2440
2.8UC
2439
Bl
W
R=20m
α=51.65'
T=9.68m
L=18.03m
W=2.22m
X=5508834.28
Y=7445606.66
km 4+055.10
W
R=150m
α=9.12'
T=11.96m
L=23.88m
W=0.48m
X=5508791.80
Y=7445538.54
km 3+974.87
84
83
80
82
81
13.4
17.6
20.3
Łososinka
KłK: 4+063.47
PłK: 4+045.42
DG nr 340021 K
Dobra - Pawlaki
W
R=20m
α=41.89'
T=7.66m
L=14.62m
W=1.42m
X=5508827.25
Y=7445626.32
km 4+074.65
2.3ZE.ZZ
2.6KDD
nr 16
proj. przepust rurowy Ø100cm, L=5,00m
wraz z murkami czołowymi
km 4+000.07
7.117.1.4.06.2.2
7.117.1.4.07.1.1
7.117.1.4.06.2.4
7.117.1.4.07.1.3

Załącznik do pisma:
23-01-0040246-03
z dnia 07.02.2023r.

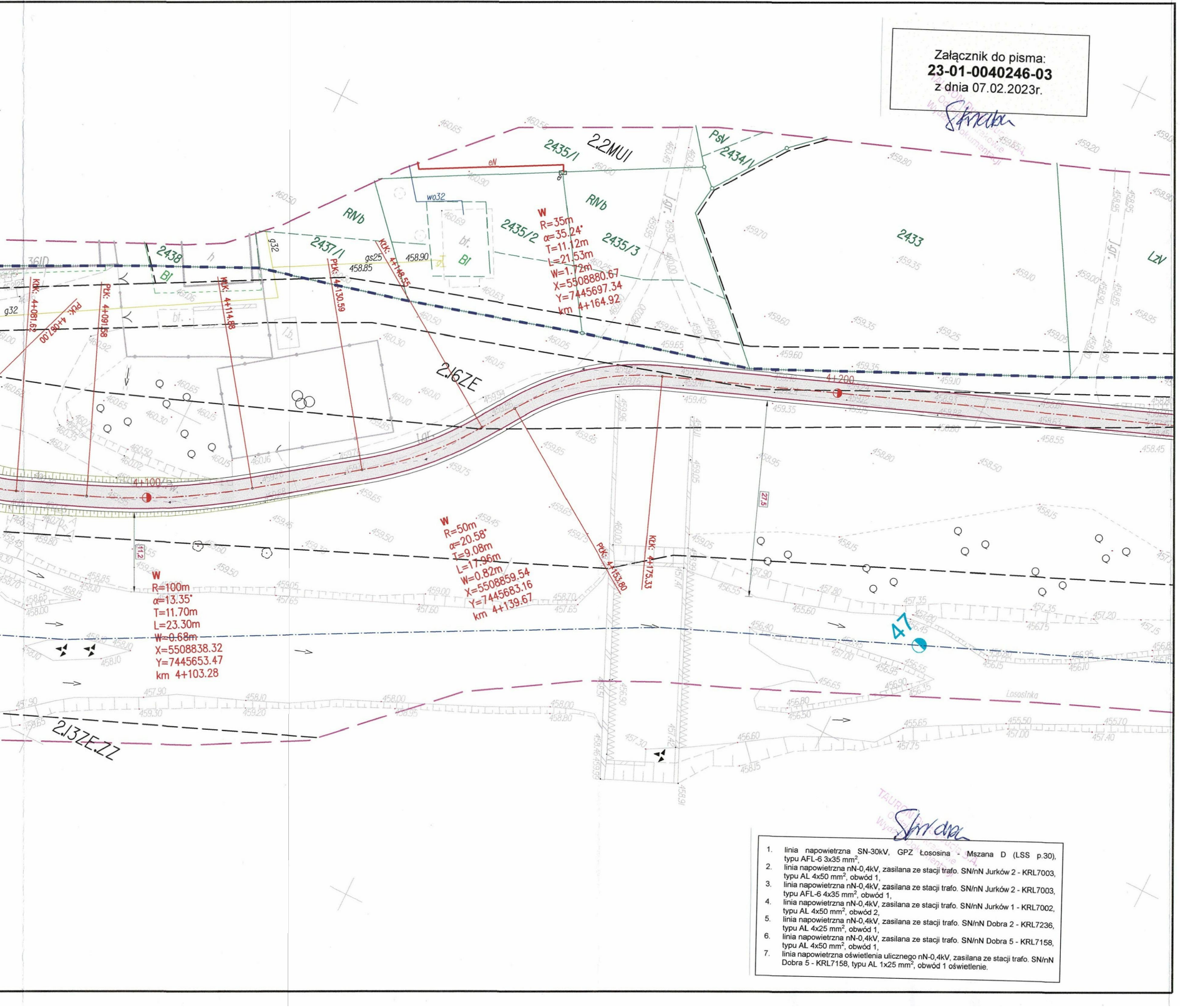
2.2MUI
2435/1
2434/1
PsV
2433
2435/2
2435/3
2437/1
2438
RNb
LzV
2.16ZE
2.13ZE.ZZ
4+100
4+200
W
R=35m
α=35.24°
T=11.12m
L=21.53m
W=1.72m
X=5508880.67
Y=7445697.34
km 4+164.92
W
R=50m
α=20.58°
T=9.08m
L=17.96m
W=0.82m
X=5508859.54
Y=7445683.16
km 4+139.67
W
R=100m
α=13.35°
T=11.70m
L=23.30m
W=0.68m
X=5508838.32
Y=7445653.47
km 4+103.28
KDK: 4+081.62
PDK: 4+087.00
PDK: 4+091.58
KDK: 4+114.88
PDK: 4+130.59
KDK: 4+148.55
PDK: 4+153.80
KDK: 4+175.33
27.5
11.2
47
Łososinka

1. linia napowietrzna SN-30kV, GPZ Łososina - Mszana D (LSS p.30), typu AFL-6 3x35 mm^2,
2. linia napowietrzna nN-0,4kV, zasilana ze stacji trafo. SN/nN Jurków 2 - KRL7003, typu AL 4x50 mm^2, obwód 1,
3. linia napowietrzna nN-0,4kV, zasilana ze stacji trafo. SN/nN Jurków 2 - KRL7003, typu AFL-6 4x35 mm^2, obwód 1,
4. linia napowietrzna nN-0,4kV, zasilana ze stacji trafo. SN/nN Jurków 1 - KRL7002, typu AL 4x50 mm^2, obwód 2,
5. linia napowietrzna nN-0,4kV, zasilana ze stacji trafo. SN/nN Dobra 2 - KRL7236, typu AL 4x25 mm^2, obwód 1,
6. linia napowietrzna nN-0,4kV, zasilana ze stacji trafo. SN/nN Dobra 5 - KRL7158, typu AL 4x50 mm^2, obwód 1,
7. linia napowietrzna oświetlenia ulicznego nN-0,4kV, zasilana ze stacji trafo. SN/nN Dobra 5 - KRL7158, typu AL 1x25 mm^2, obwód 1 oświetlenie.

LEGENDA :



– · · –	istn. granica wp rzeki Łososina
– · · –	istn. granica pasa drogowego DK
– · · –	istn. granica pasa drogowego DP
– · · –	istn. granica pasa drogowego DG
———	istn. granice działek
1331/17	istn. numery działek
– · –	proj. oś jezdni
———	proj. krawędź jezdni
———	proj. krawędź pobocza
━━━	proj. krawężnik bet. wibroprasowany 20/30
■■■■	proj. krawężnik bet. wibroprasowany 20/30 obniżony do 2cm
———	proj. obrzeże betonowe 8/30
▨	proj. nawierzchnia jezdni /masa min. - asf. - beton asfaltowy/
▨	pobocze gruntowe o nawierzchni ulepszonej /kruszywo kamienne/
▨	proj. chodnik /nawierzchnia - kostka betonowa szara gr. 6cm/
▭	proj. skarpa
▨	proj. umocnienia /narzut kamienny gruby/
–o–o–	proj. balustrada U-11a
■■■■	proj. kanał deszczowy z rur PVC
◉	proj. studnia rewizyjna z kręgów żelbetowych Ø1200mm
▭	proj. przepust rurowy zakończony murkami czołowymi - beton C25/30
▭	proj. przepust skrzynkowy/ramowy zakończony murkami czołowymi - beton C25/30
═══	proj. zabezpieczenie odcinków sieci rurą osłonową dwudzielną
⊗	istn. drzewa /do wycinki/
–□–□–	istn. ogrodzenie do przebudowy
◐	proj. kilometry i hektometry
▭	projektowana studnia kablowa: SKR - 2
– – –	projektowana kanalizacja kablowa
xxxx	istniejąca kanalizacja i kable do demontażu
✕	istniejąca studnia kablowa: do demontażu

BIURO PROJEKTOWE
"DROG-PROJEKT"
inż. Grzegorz Zawada
34-600 Limanowa
ul. Kopernika 15b
tel. 510-211-074
NIP : 737-179-56-58
REGON : 120813141

Grzegorz Zawada

PROJEKT ZAGOSPODAROWANIA TERENU

SKALA 1 : 500

Budowa ścieżki pieszo - rowerowej wzdłuż rzeki Łososiny w km 0+000,00 - 4+854,15 w miejscowościach Jurków oraz Dobra

ETAP I

ARKUSZ NR 7